






















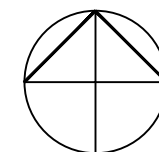


LEGENDE


Biotop- und Nutzungstypen

(lt. Biotopwertliste der Bayerischen Kompensationsverordnung)

- 
Einzelbaum, Baumreihe, Baumgruppe
- 
B311
B312
junge Ausprägung
mittlere Ausprägung
- 
Nadelwald
- 
N723
Strukturreicher Nadelholzforst, alte Ausprägung
- 
Waldmantel
- 
W12
Waldmantel frischer bis mäßig trockener Standort
- 
Gebüsch, Hecke, Gehölz
- 
B116
Gebüsch / Hecke stickstoffreicher, ruderaler Standort
- 
B12
Gebüsch / Hecke mit überwiegend gebietsfremden Arten
- 
B13
Stark verbuschte Grünlandbrache
- 
B142
Schnitthecke mit überwiegend fremdländischen Arten
- 
Grünland
- 
G215
Mäßig extensiv bis extensiv genutztes Grünland, brachgefallen
- 
Freiflächen des Siedlungsbereichs
- 
P21
Privatgarten, strukturarm
- 
P22
Privatgarten, strukturreich
- 
Siedlungsbereich
- 
X4
Gebäude der Siedlungs-/ Industrie- und Gewerbegebiete
- 
Verkehrsfläche
- 
V11
Verkehrsfläche, versiegelt
- Sonstiges**
- 
Geltungsbereich des Bebauungsplans



Stadt Weiden i.d.OPf.
 Bebauungsplan "61 26 313 - Horbach"
 Karte 1: Bestand
 Maßstab ca. 1:1000
 Stand: 28.06.2021

Bearbeitung:

 Stefan Weidenhammer
 Landschaftsarchitekt
 Regierungsstraße 1, 92224 Amberg