























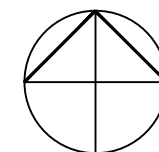
LEGENDE

Biotop- und Nutzungstypen


(lt. Biotopwertliste der Bayerischen Kompensationsverordnung)

-  Einzelbaum, Baumreihe, Baumgruppe
 B312 mittlere Ausprägung
-  Nadelwald
 N723 Strukturreicher Nadelholzforst, alte Ausprägung
-  Waldmantel
 W12 Waldmantel frischer bis mäßig trockener Standort
-  Gebüsch, Hecke, Gehölz
 B13 Stark verbuschte Grünlandbrache
 B142 Schnitthecke mit überwiegend fremdländischen Arten
-  Grünland
 G215 Mäßig extensiv bis extensiv genutztes Grünland, brachgefallen
-  Freiflächen des Siedlungsbereichs
 P21 Privatgarten, strukturarm
-  Rohboden- und Ruderalflächen
 O7 Baustelleneinrichtungsfäche
-  Siedlungsbereich
 X4 Gebäude der Siedlungs-/ Industrie- und Gewerbegebiete
-  Verkehrsfläche
 V11 Verkehrsfläche, versiegelt
- Sonstiges**

 Geltungsbereich des Bebauungsplans



Stadt Weiden i.d.OPf.
 Bebauungsplan "61 26 313 - Horbach"
 Karte 2: Bestand nach Baufeldfreimachung
 Maßstab ca. 1:1000 Stand: 02.10.2023

Bearbeitung:
 Stefan Weidenhammer
 Landschaftsarchitekt
 Regierungsstraße 1, 92224 Amberg